Optimalizace traťového úseku Český Těšín (mimo) - Albrechtice u Českého Těšína (včetně)

km 0,757 - km 7,100

Situační výkres širších vztahů

M 1:5000

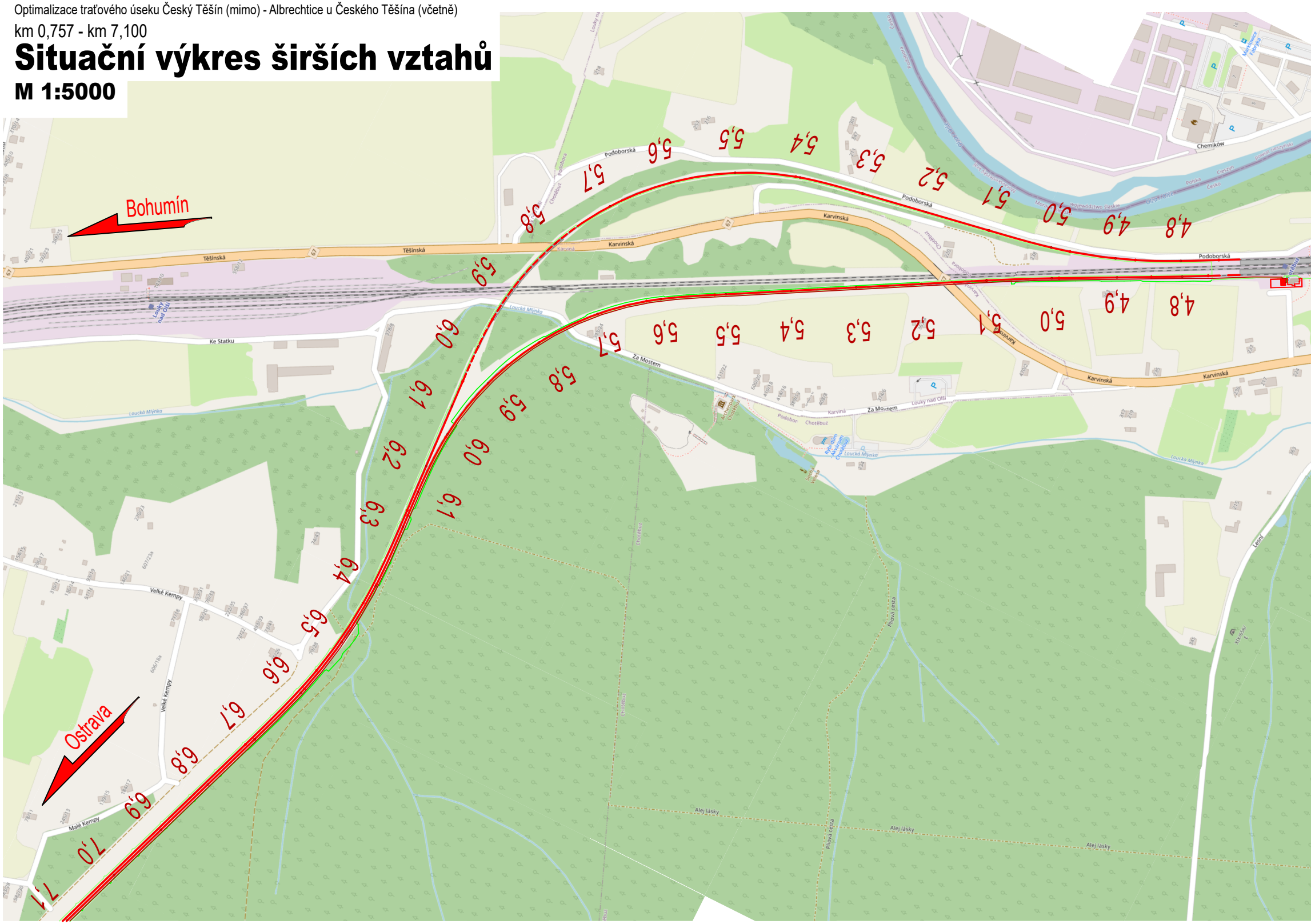
Bohumín
Ostrava
4,8
4,9
5,0
5,1
5,2
5,3
5,4
5,5
5,6
5,7
5,8
5,9
6,0
6,1
6,2
6,3
6,4
6,5
6,6
6,7
6,8
6,9
7,0
7,1
Těšínská
Karvinská
Podoborská
Ke Statku
Za Mostem
Velké Kempy
Malé Kempy
Loucký Mlýnka
Chotěbuz
Pilová cesta
Alej lásky
Chemików
Lesní

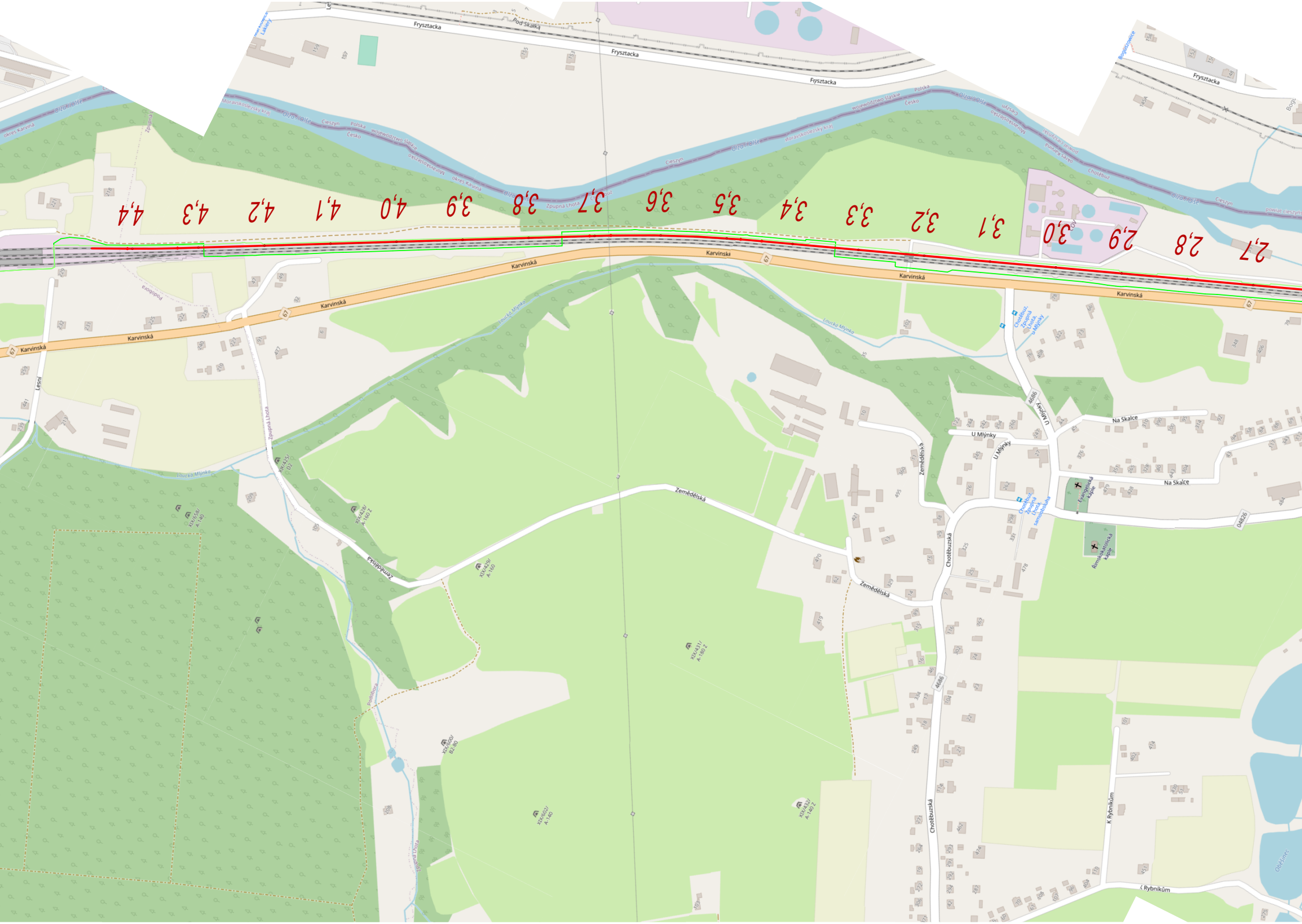
4,4
4,3
4,2
4,1
4,0
3,9
3,8
3,7
3,6
3,5
3,4
3,3
3,2
3,1
3,0
2,9
2,8
2,7
Frysztacka
Pod Skałką
Olza / Olše
Cieszyn
Polska
Česko
województwo śląskie
Moravskoslezský kraj
okres Karviná
powiat cieszyński
Zpupná Lhota
Chotěbuz
ČOV
Karvinská
67
Lesní
Podobora
Loučka Mlýnka
Zemědělská
Chotěbuzská
U Mlýnky
Na Skalce
4686
04826
Evangelická kaple
Římskokatolická kaple
K Rybníkům
Bogusz
Olšina
Chotěbuz, Zpupná Lhota, samoobsluha
Chotěbuz, Zpupná Lhota, u Mlýnku

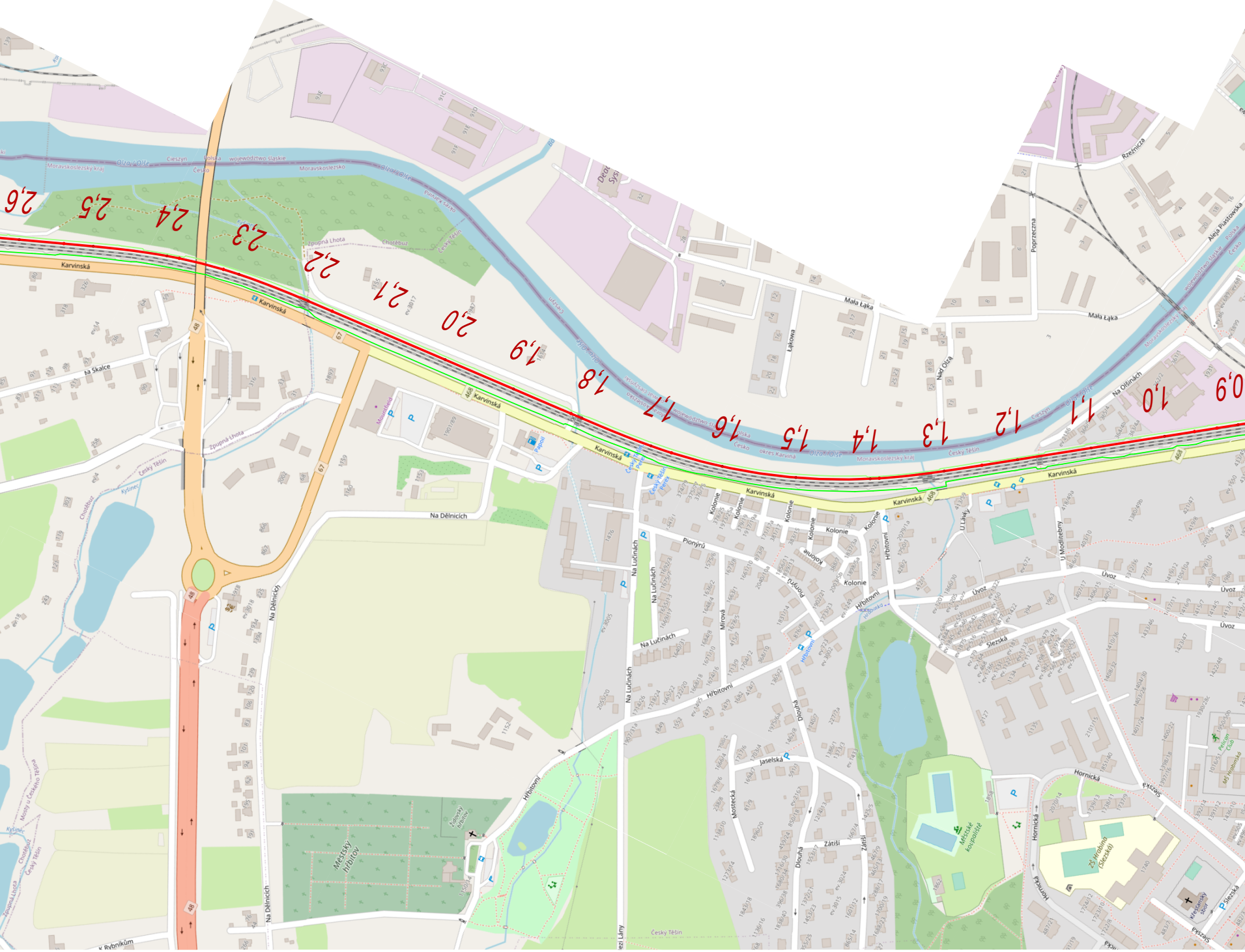
2,6
2,5
2,4
2,3
2,2
2,1
2,0
1,9
1,8
1,7
1,6
1,5
1,4
1,3
1,2
1,1
1,0
0,9
Karvinská
Olza / Olše
Moravskoslezský kraj
województwo śląskie
Cieszyn
Polska
Česko
Žúpná Lhota
Chotěbuz
Mała Łąka
Łąkowa
Nad Olzą
Poprzeczna
Rzeźnicza
Aleja Piastowska
Na Olšinách
Na Skalce
Na Dělnících
Na Lučinách
Pionýrů
Kolonie
Mírová
Hřbitovní
Úvoz
U Lávky
U Modlitebny
Slezská
Jaselská
Dlouhá
Zátiší
Mostecká
Hornická
Městský hřbitov
Městské koupaliště
ZŠ Hrabina (Slezská)
Český Těšín
K Rybníkům
Kyšnec
Mosty u Českého Těšína
Český Těšín Svibice
48
67
468

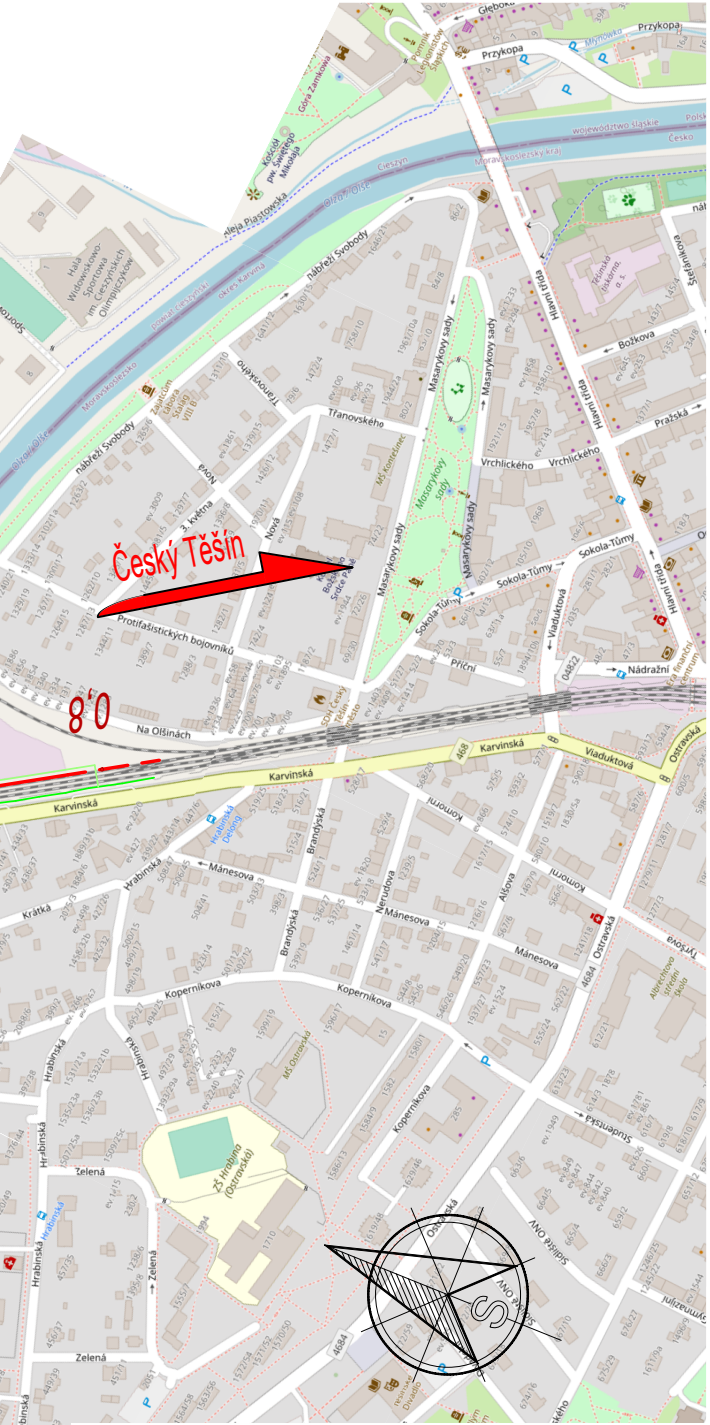
Český Těšín
8,0
Hlavní třída
Masarykovy sady
Karvinská
Nádražní
Viaduktová
Sokola-Tůmy
Ostravská
Na Olšinách
Protifašistických bojovníků
nábřeží Svobody
Frýdecká
Mánesova
Kopernikova
Hrabinská
Zelená
Brandýská
Nerudova

LEGENDA:

- 🟥 Rekonstrukce žel. svršku, spodku, mostních objektů, trakčního vedení, pozemní objekty
- 🟩 Rekonstrukce kabelových tras (sdělovací, zabezpečovací zařízení, silnoproud)
- 🟪 Rekonstrukce pouze zabezpečovacího zařízení
- 🟥 Magistrální rozvod 22 kV (zavěšeno na trakčních podpěrách)
- 8,7 Nové staničení
- 13,6 Stávající staničení

EVROPSKÁ UNIE
Evropské strukturální a investiční fondy
Operační program Doprava

Ministerstvo dopravy
Státní fond dopravní infrastruktury

Jiná ověření:

Paré:

Orientační schéma:

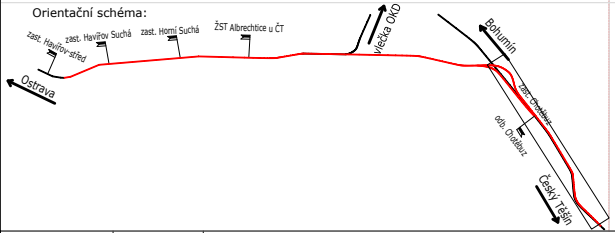
zast. Havířov-střed
zast. Havířov Suchá
zast. Horní Suchá
ŽST Albrechtice u ČT
vlečka OKD
Ostrava
Bohumín
zast. Chotěbuz
odb. Chotěbuz
Český Těšín

Razítko oprávněné osoby:

Podpis: Datum:

Revize:	Datum:	Popis:	Kontroloval:
000	30.12.2022	Definitivní odevzdání dokumentace	Ing. Pavel Odehnal

Stavebník/Investor:	**Správa železnic, státní organizace**
Adresa:	Dlážděná 1003/7, 110 00 Praha 1
Zástupce investora:	Stavební správa východ
Adresa:	Nerudova 1, 779 00 Olomouc

SPRÁVA ŽELEZNIC

Zhotovitel díla:	**EXprojekt s.r.o.**
Adresa:	Heršpická 758/13, 619 00 Brno
Kontakt:	T: +420 533 312 000 E: info@exprojekt.cz
Zhotovitel objektu:	**EXprojekt s.r.o.**
Adresa:	Heršpická 758/13, 619 00 Brno
Kontakt:	T: +420 533 312 000 E: info@exprojekt.cz

EXPROJEKT

Hlavní projektant (HIP): **Ing. Pavel Odehnal** **Ing. Dominik Mojžíšek** Specialista: -

Název stavby/akce:	**Optimalizace traťového úseku Český Těšín (mimo) - Albrechtice u Českého Těšína (včetně)**	Označení investora: S621700032 Zakázka: 2021-024
Název části:	Situační výkresy	Označení části: **C.1**
Název objektu/dílčí části:	**Situační výkresy širších vztahů**	Označení objektu/komplexu: **–**
Název přílohy: Název dílčí části přílohy:	Přehledná situace stavby km 0,700 - km 7,100	Číslo přílohy (typ/pořadí): **2. 001**

Odpovědný projektant: Ing. Dominik Mojžíšek	Zpracovatel přílohy: Ing. Dominik Mojžíšek	Měřítko: 1:5000 Formáty: 7xA4	Stupeň dokumentace: **DUR**
Kraj: Moravskoslezský	Katastrální území: viz textová část	TUDU: 2521	Smluvní datum zpracování: **30.12.2022**

Kódové označení přílohy:
S621700032_DURX_C1XXX_XXXXXXXX_XX_2_001_000